



## *Villa Santa Lucia - 3.06.2024*



Orazio Capraro  
Sindaco di Villa Santa Lucia  
Presidente SER.A.F.

## Un po' di storia .....per capire il contesto

Dal **2002** al 2024 Aggregazione dei Comuni per realizzare lo sportello unico per le attività produttive a Frosinone e a Latina

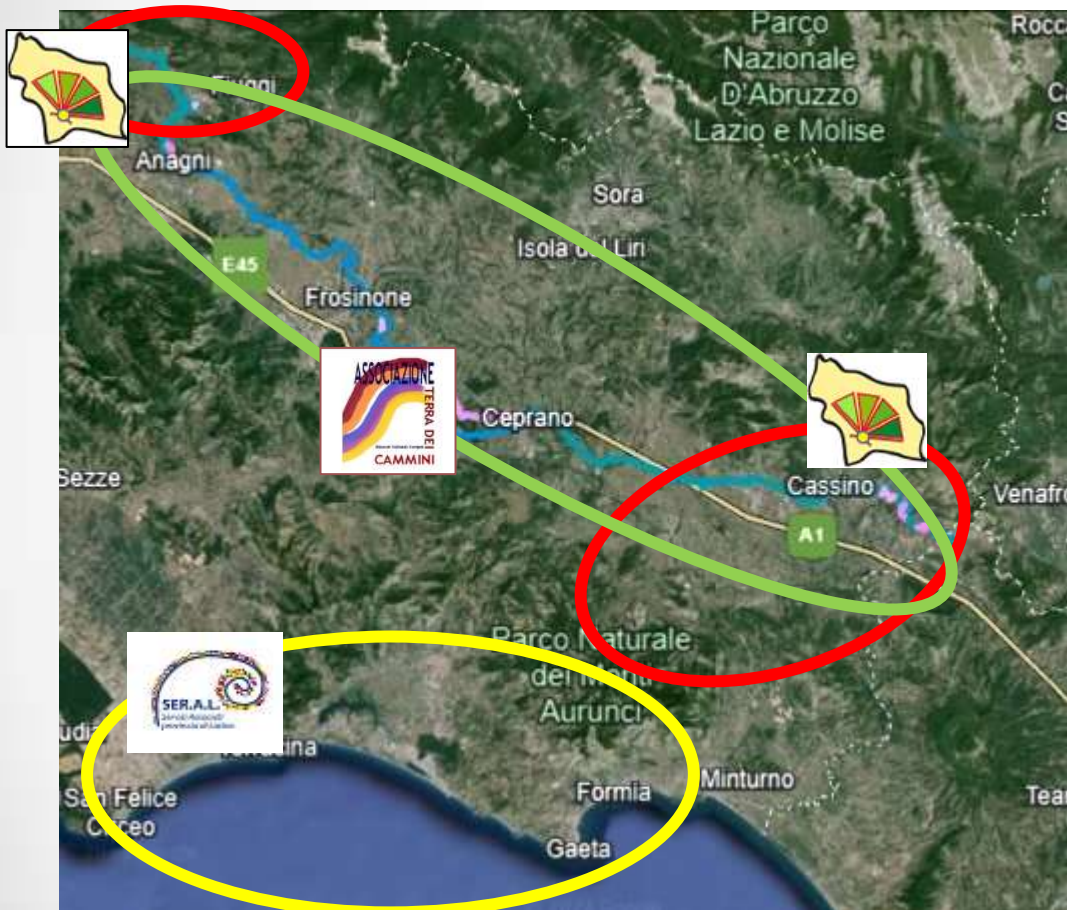
Dal **2004** ad oggi trasformazione delle Aggregazioni in Associazioni di Comuni (Convenzione) in provincia di Frosinone (SER.A.F. ) e in provincia di Latina SER.A.L.)

Nel **2007** le Associazioni si articolano per ABD (Aree di Business Distintivo) (Regolamento organizzativo) e si strutturano con laboratori di MKT e portali di MKT legati a siti web comunali.


Nel 2007 raccordo con le Scuole. Nel **2016** raccordo con UNICAS

Nel **2021** nascono le prime DMO e si sperimenta la formula ETS «Comuni+ Privati» per gestire le ADT . Alcune ADT ricalcano le ABD, altre si sovrappongono

# Il contesto associativo dei Comuni, dal 2004 !



Associazione  
SER.A.F.  
Frosinone



Associazione  
SER.A.L.  
Latina



Associazione  
Terra dei  
Cammini



# Le Aree a Destinazione Turistica (ADT)



ADT



DMO = Destination Management Organization

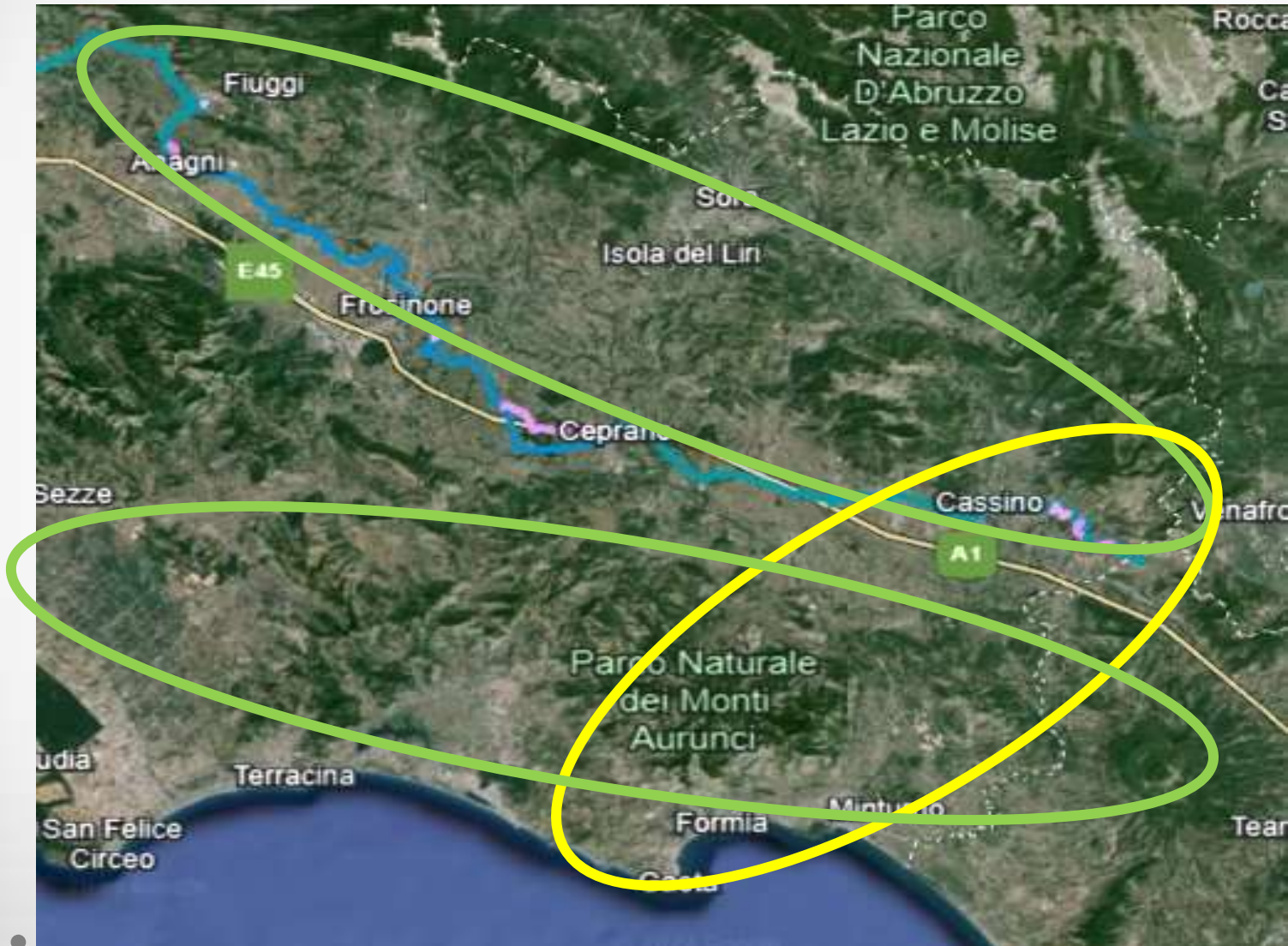


Oggi .....Le DMO costituiscono le strutture con cui i Comuni gestiscono il Turismo con l'aiuto dei Privati



.....e delle Associazioni

**I Cammini seguono le strade romane e si sviluppano intorno ad esse costituendo la base del Turismo esperienziale che vogliamo**



# un esempio: Terra dei Cammini



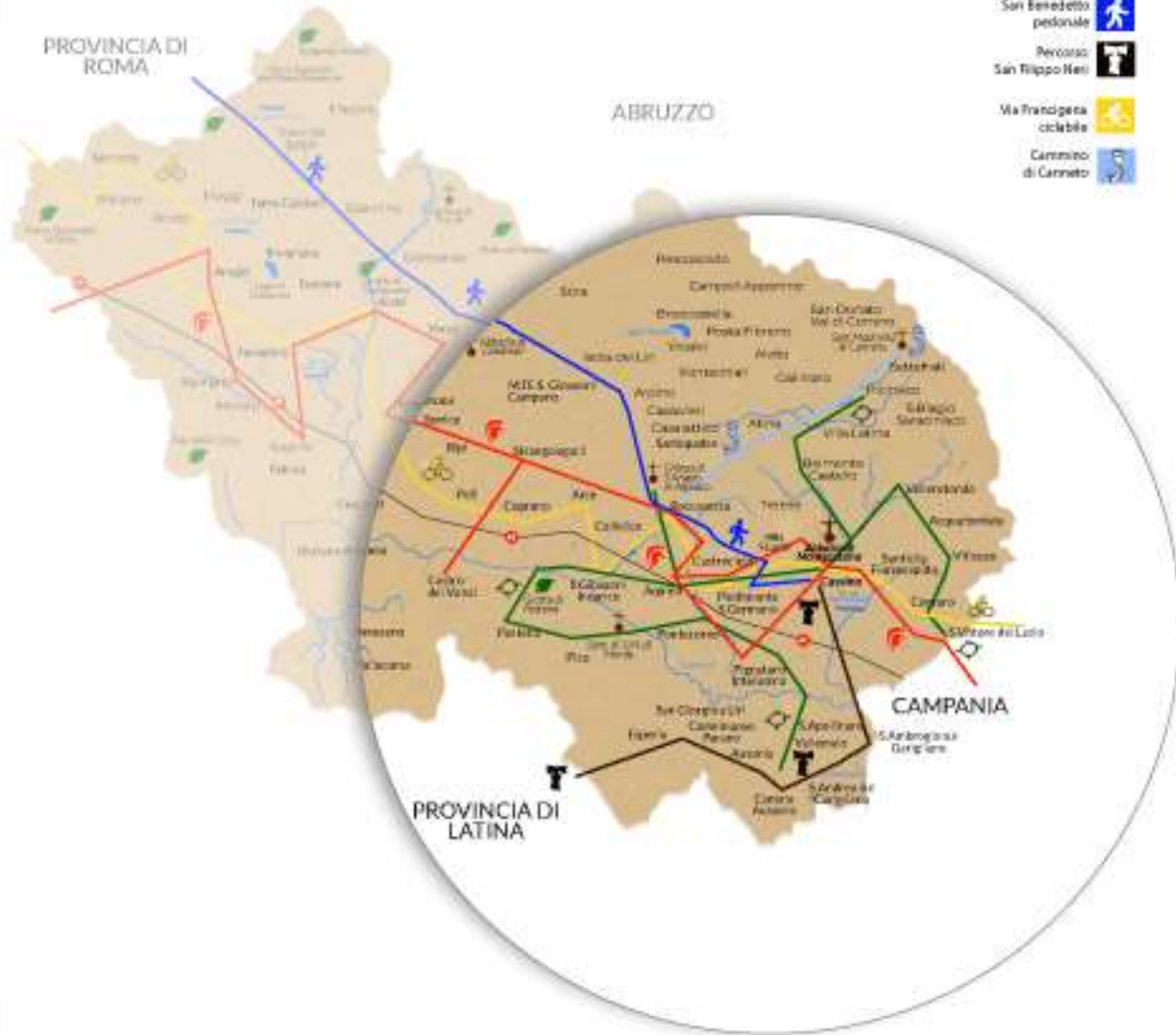
Cluster turistico  
Cammini



Fiera  
Internazionale  
dell'Ergonomia  
dei Cammini



Piste e percorsi ciclabili  
e loro utilizzatori



# Il ciclismo è uno sport ma è anche una delle forme di mobilità di cui si serve il Turismo





## **Da Territorio a Destinazione Turistica : una Trasformazione che richiede un Cambiamento culturale**

Le scuole e le Università, assieme alle Associazioni ci aiuteranno, ma contiamo sull'appoggio di tutte le istituzioni provinciali, regionali, nazionali ed europee e di tutti i cittadini di buona volontà che vorranno partecipare con noi a realizzare questa trasformazione

La Fiera internazionale dell'Ergonomia dei Cammini ci aiuterà a raccogliere tante altre partnership, a misurare ogni anno i progressi che «insieme» avremo fatto e a pianificare i miglioramenti da realizzare mediante una «progettazione partecipata» comune

## Obiettivo dell'incontro del giorno 3 giugno

Condividere lo Scenario in cui ci muoviamo: il territorio, le DMO presenti, gli Enti sovracomunali, le Associazioni

Condividere le conoscenze che abbiamo

Condividere gli obiettivi da perseguire

Suddividerci il lavoro da fare

Organizzarci per la Fiera considerato che ottobre è vicino

Chiamare a raccolta tutti coloro che possono condividere con noi lo stesso obiettivo

# Lo racconteremo qui

**ASSOCIAZIONE TERRA DEI CAMMINI**

Home | Chi siamo | I Percorsi | Foto gallery | Area video | News/Eventi | Contatti | Documenti | Link utili



**I PERCORSI**

- La Via Francigena nel Sud**  


La Via Francigena corre da Canterbury e Santa Maria di Leuca. La Via Francigena del Sud corre, in modo specifico, da Roma a Santa Maria di Leuca e viceversa. Nella regione Lazio vi sono due percorsi: quello che da Roma va fino a Caserta/Fore e corre sulla Via Appia e quello che da Roma va fino a San Vittore del Lazio e corre sulla Via Cassina.
- Il Cammino di San Benedetto**  


Il Cammino di San Benedetto corre per 300 Km da Nord, alle propaggini del Monte Albino, a Subiaco, nella valle dell'Aniene, fino a Casalino, nella valle del Liri. Esso è costituito da 14 tappe, percorrendo i colli e i monti dell'Umbria e del Lazio.
- Il Cammino della Memoria**  


Il Cammino sulla Linea Gustaf segue il "Gran Percorso della Memoria" segnalato da una cartellonistica presente presso i Comuni della provincia di Frosinone come "Gran Percorso della Memoria" che tocca i luoghi dove si è combattuta la Seconda Guerra mondiale.
- La Madonna del Canneto'**  


Il Cammino religioso parte dai Comuni del casertano e raggiunge il santuario di Canneto (nome ufficiale basilica pontificia minore di Maria Santissima di Canneto) che sorge nel territorio di Sessafrati a 1020 m s.l.m., all'imbocco del Parco nazionale di Circeo, Lazio e Molise, in provincia di Frosinone.

# Contatti

Destination Manager DMO Terra dei Cammini

Resp. Segreteria SER.A.F. e SER.A.L.

+39.335.5464451

[renatodigregorio@impresainsieme.com](mailto:renatodigregorio@impresainsieme.com)

[www.impresainsieme.com](http://www.impresainsieme.com)



[www.associazioneseraf.it](http://www.associazioneseraf.it)



[www.associazioneterradeicammini.it](http://www.associazioneterradeicammini.it)