

Il territorio delle città romane: *Aquinum, Interamna Lirenas e Casinum*

Dalla conoscenza alla valorizzazione

G. D'Alessio, dottorato UNISALENTO

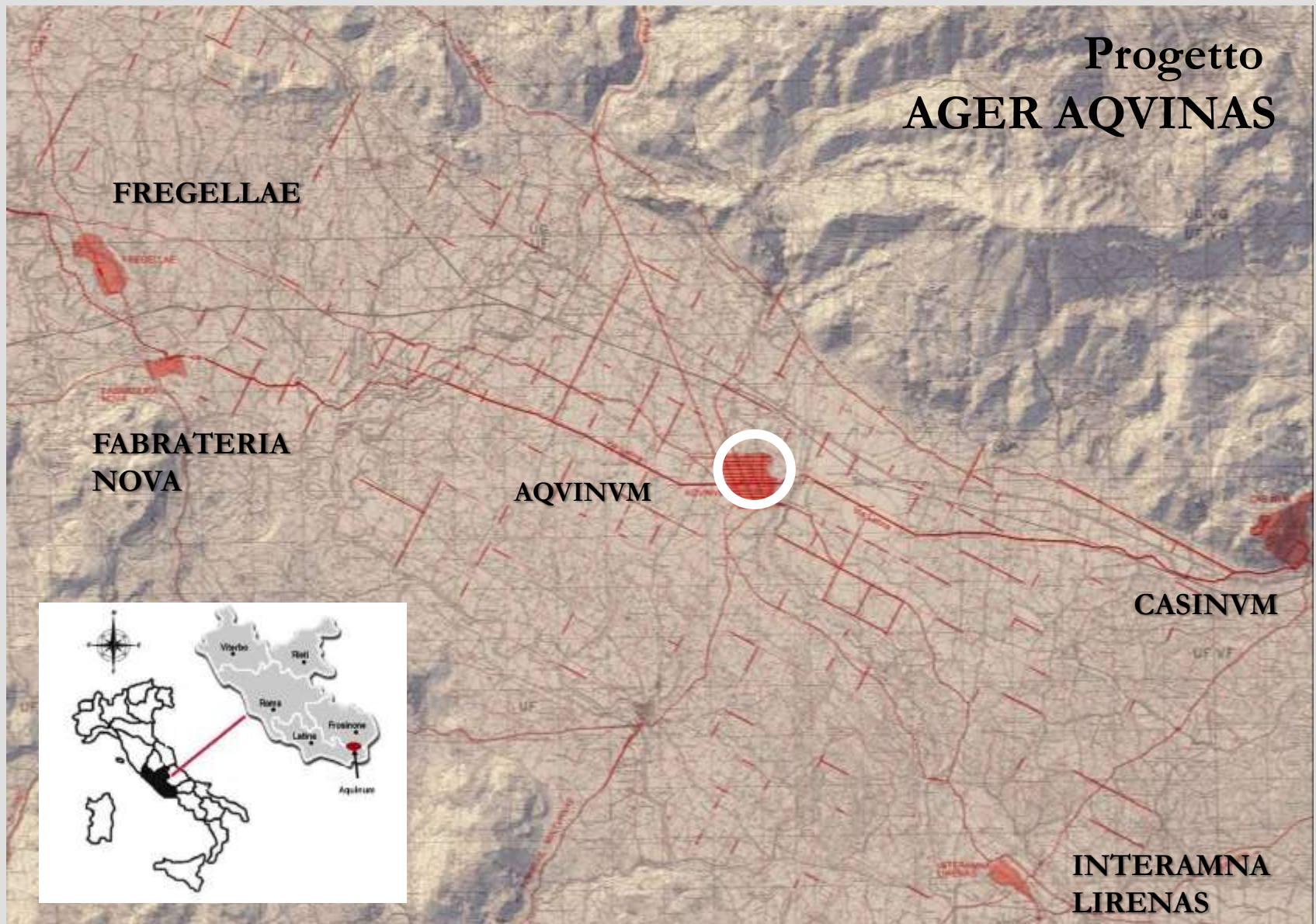
R. Sollo, dottorato UNICAS



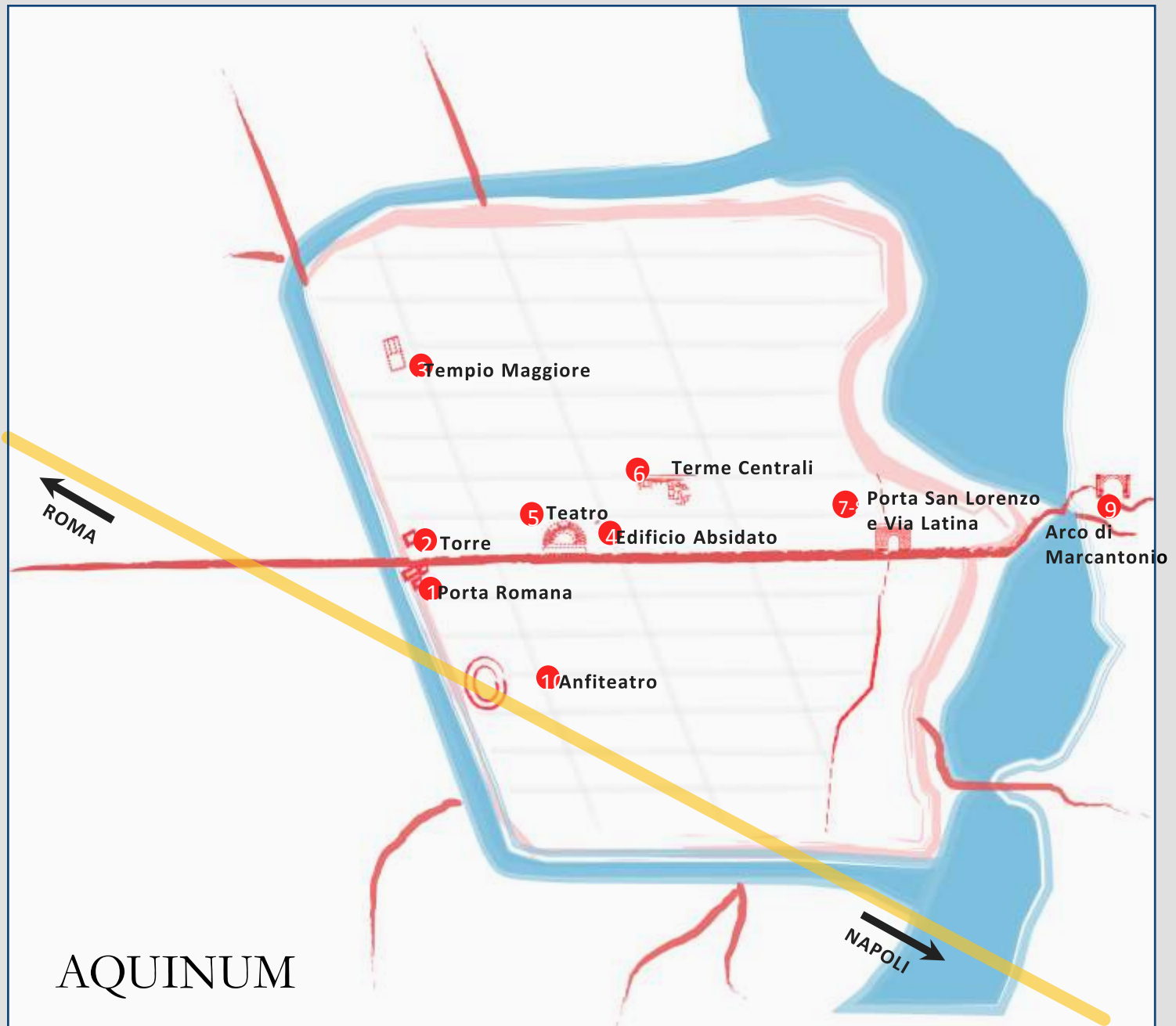
UNIVERSITÀ
DEL SALENTO

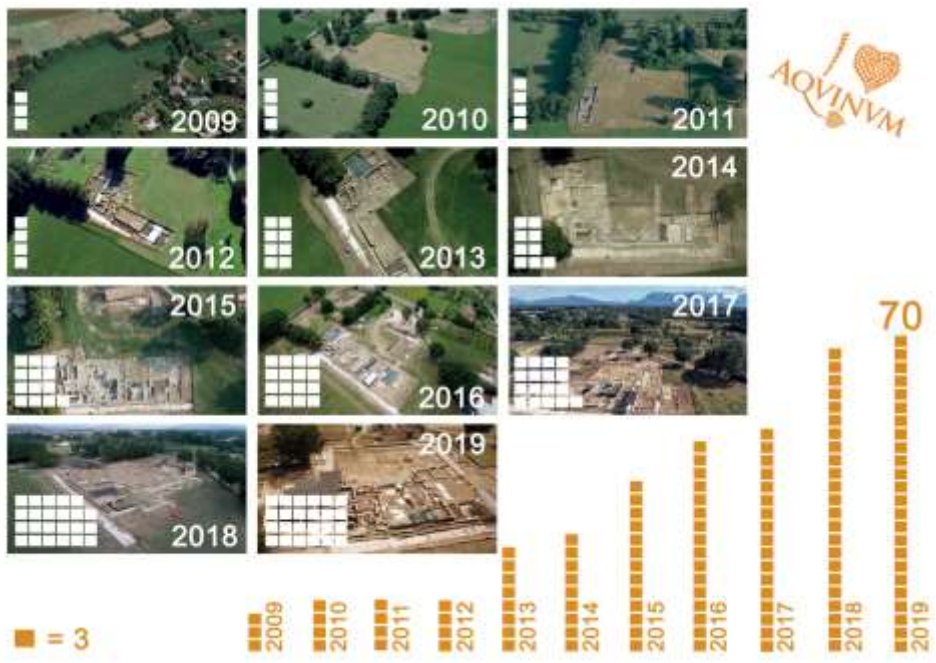


Progetto AGER AQVINAS



Cartografia del territorio su modello digitale del terreno, restituzione delle tracce archeologiche rilevate su cartografia IGM 1:25.000 (ridotta). Da *Ager Aquinas* 2004.





AQUINUM

2009 – 2023

15 anni di scavi





**UNIVERSITA
DEL SALENTO**



Servizio II
Programmazione Strategica
Nazionale e Comunitaria
Segretariato Generale




Ministero
dei beni e delle
attività culturali
e del turismo

**FONDO SVILUPPO E COESIONE 2014-2020
PIANO OPERATIVO "CULTURA E TURISMO"**

**TITOLO INTERVENTO
*AQUINUM. La poderosa città dell'acqua***



Aquinum: Area Archeologica




CONCORSO TOPOLINO E AQUINUM
"IL FUMETTO RACCONTA L'ARCHEOLOGIA"
WINNER

58 "SCUOLA DAME INGLESI" VICENZA

ancient_aquinum

715 Post 2.580 follower 322 seguiti

Aquinum
 Luogo storico e punto di interesse
 Nel cuore della Ciociaria, il sito della città romana di #Aquinum.
 Dal 2008 gli scavi archeologici sono a cura di #Unisalento
linktr.ee/Aquinum



Soggetto e sceneggiatura di Francesco Artibani - Disegni di Giuseppe Zirelli

➔ maggio - ottobre 2016



+ 700K

visualizzazioni



Aquinum

Publicato da Giovina Caldarola | 71 - 27 luglio 2016 · €

Festival della libertà di espressioni artistiche su sito archeologico.
Titolo: GIF di archeologi con colonne.

#Aquinum2016

Waiting for #dayofarch2016 #dayofarch



settembre - novembre 2018



+

1 mln

visualizzazioni

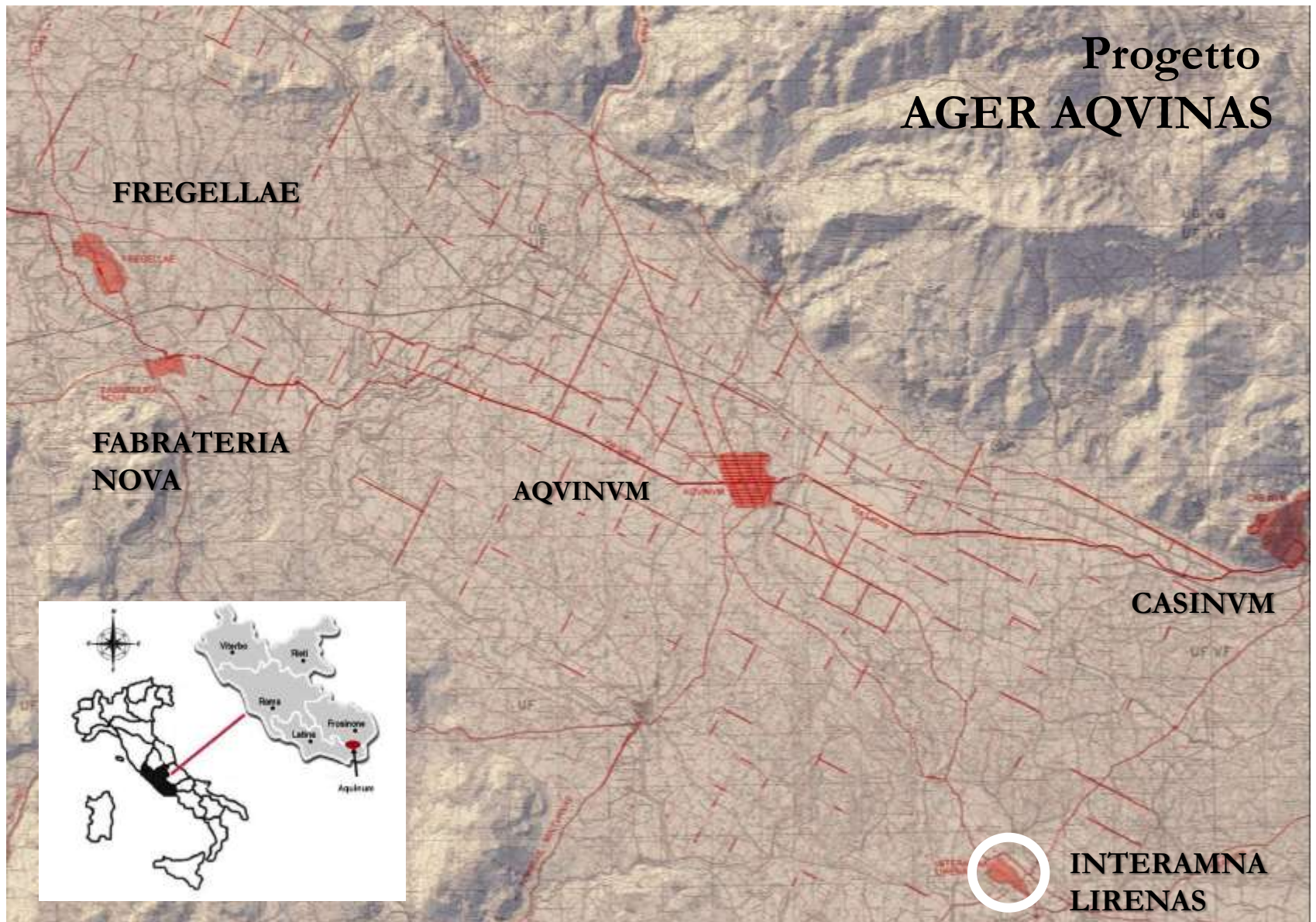
Statistiche del post

255.259	Visualizzazioni
12.161	Reazioni
415	Like
734	Amore
11	Wow
40	Tristezza
1	Rabbia
6	Disprezzo
48	Compartecipazione
1702	Commenti
21.892	Condivisivo
902	Condiviso
18.707	Condiviso

La partecipazione del pubblico e gli Open Day

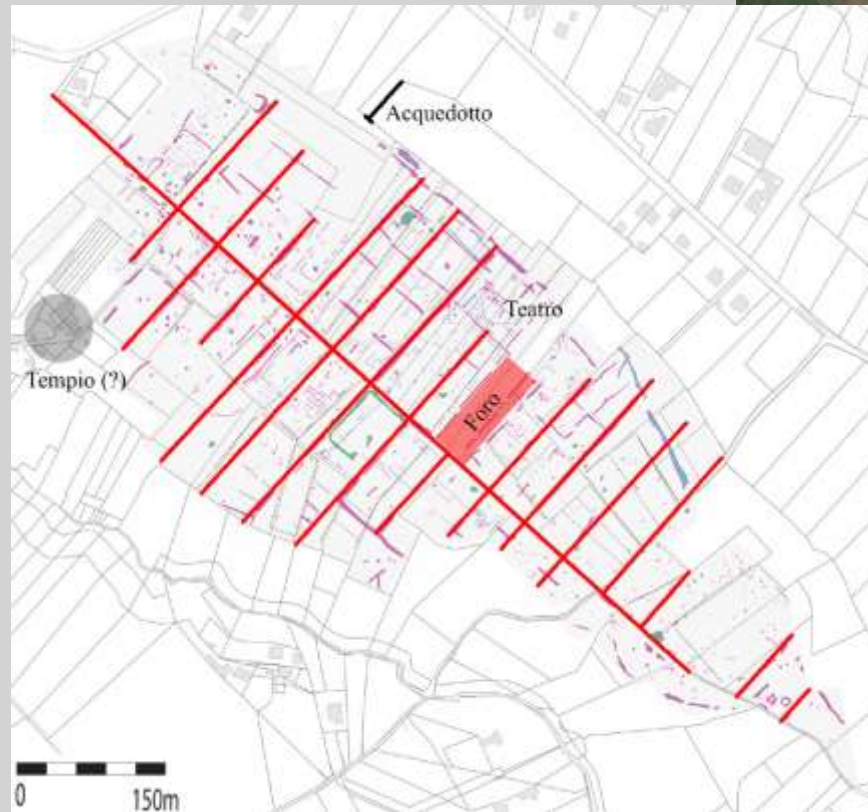


Progetto AGER AQVINAS



Cartografia del territorio su modello digitale del terreno, restituzione delle tracce archeologiche rilevate su cartografia IGM 1:25.000 (ridotta). Da *Ager Aquinas* 2004.

INTERAMNA LIRENAS





interamna.lirenas

119 Post 345 follower 79 seguiti

Interamna Lirenas
Luogo storico e punto di interesse
Interamna Lirenas è una città romana del Centro Italia, attualmente sotto indagine archeologica dell'Università di Cambridge.
Vedi l'originale
www.classics.cam.ac.uk/Research/projec...



COMUNE DI PIGNATARO INTERAMNA UNIVERSITY OF CAMBRIDGE

primo aperitivo archeologico interamna lirenas

14 Area archeologica "Interamna Lirenas"
Pignataro Interamna Località Termini
14 AGOSTO 2018

10:00-11:00 SALUTI ISTITUZIONALI
DOTT. BENEDETTO MURRO - SINDACO DI PIGNATARO INTERAMNA
DOTT. CARLO MOLLE - DIRETTORE SOPRINTENDENZA ARCHEOLOGICA
AVV. GAUSEPPE DI MASCO - PRESIDENTE ORDINE AVVOCATI CASSINO

11:00-11:30 PRESENTAZIONE SITO ARCHEOLOGICO
PROF. ALESSANDRO LAURINO - UNIVERSITY OF CAMBRIDGE

11:30-12:00 GIARRE TUONO - DIREZIONE ARTISTICA

12:00-12:30 PERFORMANCE TEATRO DANZA "IMBROGLIO"
NATASHA MAZZARELLA, TANO SALPIANTE, ROBERTA TAFURI

12:30-13:00 PERFORMANCE MUSICALE "AMBIENT REFLECTIONS" E LIGHTS AND SHADOWS
VITO CARDELLICCHIO

UNIVERSITÀ DI CAMBRIDGE COMUNE DI PIGNATARO INTERAMNA UNIVERSITY OF CAMBRIDGE B.S.R. BRITISH SCHOOLS OF ROME

INTERAMNA LIRENAS

OPEN DAY
DOMENICA 26 AGOSTO 2018

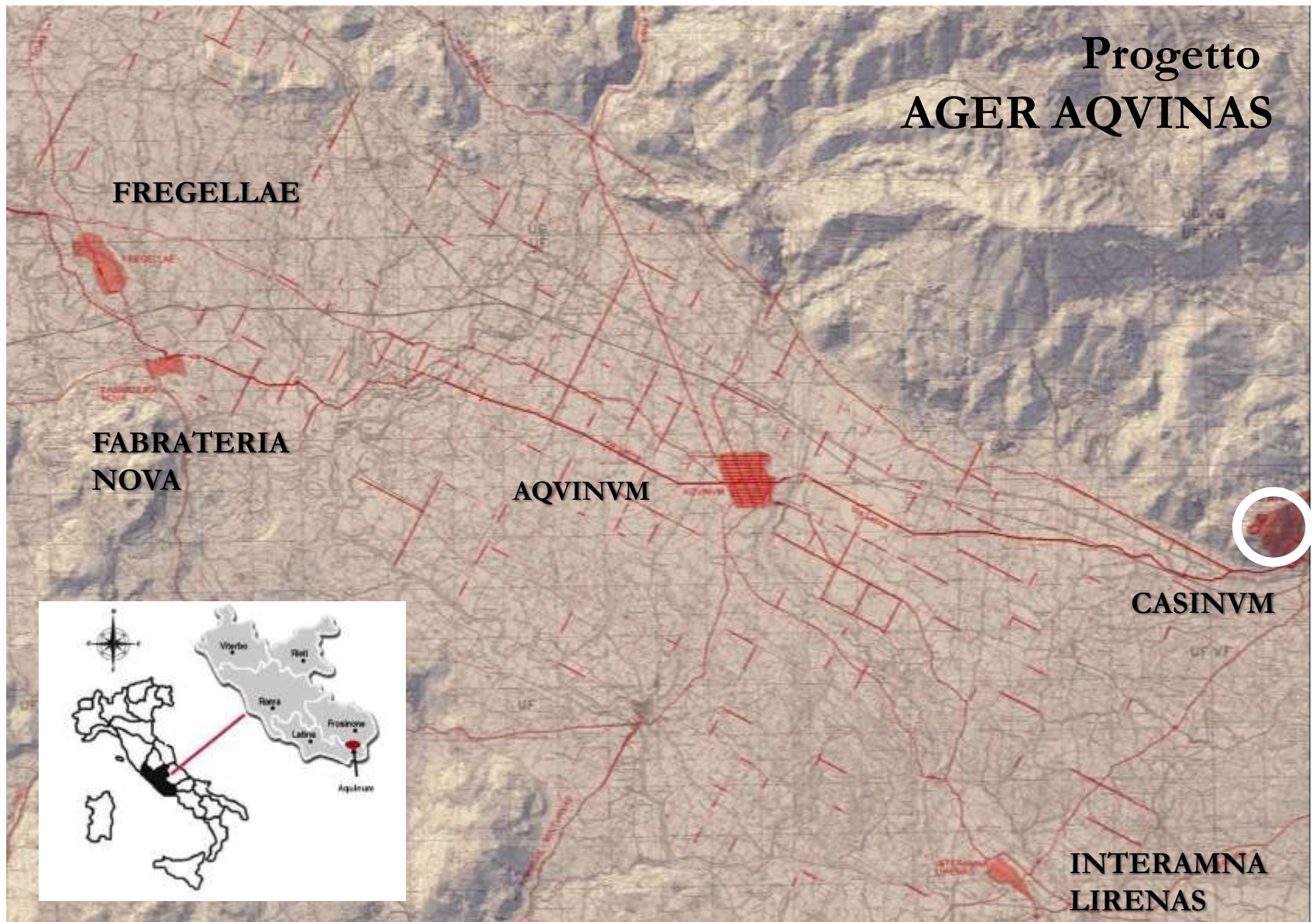
PROGRAMMA

MATTINO
Sala Consiliare "Tommaso Craxi"
via Mattei 6, Pignataro Interamna (FR)
10:00 IN FRODO GARDEN E SALLETTA
Dott. Marcello Martini
Sindaco di Pignataro Interamna

11:00 PRESENTAZIONE DEL PROGETTO
Dott.ssa Giovanna Rita De Rosa
Responsabile Scientifico (UNIVERSITÀ DI CAMBRIDGE)
Dott. Carlo Molle
Soprintendente di Zona (SOPRINTENDEZA ARCHEOLOGICA)
Dott. Alessandro Laurino
Responsabile Scientifico (UNIVERSITÀ DI CAMBRIDGE)
Dott.ssa Antonella Esposito
Responsabile Scientifico (UNIVERSITÀ DI CAMBRIDGE)
Dott.ssa Antonella Esposito
Staff of School of Classics of Cambridge

PONEREGGIO
Area Archeologica, Contrada Termini
Strada Provinciale 141, Pignataro Interamna (FR)
16:30 - 17:15 - 17:45 VITTE SIBDATE, AGLI SCAVI

Progetto AGER AQVINAS



Cartografia del territorio su modello digitale del terreno, restituzione delle tracce archeologiche rilevate su cartografia IGM 1:25.000 (ridotta). Da *Ager Aquinas* 2004.



CASINUM

