

Liberation
Route
Italia

I Sentieri della Liberazione

BROCHURE DEL PROGETTO





0 150 300 km

Introduzione

I Sentieri della Liberazione

UN MEMORIALE TRANSNAZIONALE DI 10.000 KM

Per creare un'eredità duratura in seguito al 75esimo anniversario della fine della Seconda guerra mondiale, la Fondazione LRE sta sviluppando una rete di sentieri della memoria. Questi percorsi formeranno un memoriale transnazionale unico che segue l'avanzata degli Alleati per liberare l'Europa durante la Seconda guerra mondiale. Per questo progetto, il noto architetto Daniel Libeskind ha disegnato una famiglia di segnavia chiamati 'Vectors of Memory'. Insieme, i Sentieri della Liberazione e i 'Vectors of Memory' saranno un prodotto turistico unico e sostenibile, e un nuovo modo di vivere i luoghi della memoria, la storia e le storie personali che si trovano nel panorama europeo.

Sviluppati in cooperazione con associazioni escursionistiche europee, i Sentieri della Liberazione uniranno in modo tangibile le principali regioni lungo l'avanzata delle forze alleate, per quasi 10.000 km. I sentieri attraverseranno numerosi luoghi storici e racconteranno le storie dalle molteplici prospettive rilevanti in quest'ultima fase della Seconda guerra mondiale. Per promuovere il dialogo internazionale e la riflessione sugli insegnamenti del passato e la loro importanza nel presente, la Fondazione LRE coinvolge studenti di varie nazionalità per educarli alla Liberazione d'Europa. Inoltre, essi contribuiscono a costruire i sentieri, apponendo la segnaletica.

Il progetto offre un'esperienza digitale coinvolgente sia per l'escursionista che per coloro che, da casa propria, vogliono scoprire di più sulla Liberazione d'Europa. Il nuovo travel planner e il sito sono strumenti affidabili per pianificare un viaggio lungo la Liberation Route visitando musei, memoriali, cimiteri e luoghi storici e scoprendo al contempo storie personali della liberazione.



Sommario

5 Visione d'insieme

LRE Italia
La Fondazione LRE
Liberation Route Europe
I sentieri della Liberazione in Europa
Programma per i giovani

12 Viaggiare per ricordare

Creazione dei percorsi
Sviluppo contenuti storici
Storylines: le tappe dell'itinerario italiano

20 Vectors of Memory

Architetto Daniel Libeskind
I Vectors

22 Comunicazione e promozione

Il portale di LRE
Un compagno virtuale per l'escursione: la APP
Ascoltare la storia: le audio guide
Altre attività di promozione

25 Sponsors e contatti

“La memoria del nostro passato condiziona il modo in cui vediamo il nostro presente e lavoriamo per il nostro futuro. LRE è un progetto fondamentale che sostengo volentieri e che spero contribuirà a mantenere vivo il ricordo del nostro continente. Spero, inoltre, che LRE possa attrarre ancora più supporto internazionale nei prossimi anni anche in occasione dell'inaugurazione dei sentieri escursionistici.”

- Martin Schulz

Membro del Bundestag tedesco, ex Presidente del Parlamento Europeo e Presidente onorario della Fondazione LRE





LRE Italia

L'Associazione LRE Italia è nata nel maggio 2019 ed è la sezione italiana della Fondazione LRE, nata per promuovere i luoghi della memoria, i musei e lo storytelling dei sopravvissuti e per raccontare la Seconda guerra mondiale da prospettive e punti di vista completamente inediti: con percorsi turistici, visite guidate, eventi, spettacoli e celebrazioni.

Il principale obiettivo dell'associazione è creare ed espandere una rotta di commemorazione che colleghi le Regioni interessate dalla Liberazione dell'Italia dall'occupazione nazista e dal regime fascista, nel periodo 1943-1945, con attenzione particolare sull'ultima fase della Seconda guerra mondiale.

La sezione italiana ha sede a Lucca e, ad oggi, annovera tra i suoi membri i Comuni di Lucca, Borgo a Mozzano, Capannori, Porcari, Monsummano Terme e Viareggio, il Parco della Pace di Sant'Anna di Stazzema, l'Associazione di guide turistiche Turislucca e l'Istituto Nazionale Ferruccio Parri. Sono in fase di ingresso nell'associazione: la Regione Toscana, la Regione Lazio, il Comune di Abetone Cutigliano, l'Associazione Cassino Città per la Pace, la Regione Emilia-Romagna e molti altri soggetti interessati ai temi della memoria e della promozione dei luoghi della Seconda guerra mondiale in Italia. I Sentieri della Liberazione in Italia, che prendono esempio da quelli già sviluppati a livello europeo, sono in fase di costruzione.



LRE Foundation

La Fondazione LRE è una rete internazionale e inclusiva che unisce persone e organizzazioni dedicate a preservare e valorizzare il patrimonio culturale immateriale e materiale relativo alla Seconda guerra mondiale, la sua memoria e il suo significato. Lo scopo principale dell'organizzazione è rendere accessibile e rilevante questo pezzo di storia, in particolare per le generazioni più giovani.

Per scoprire i nostri progetti e per unirsi alla rete della Fondazione LRE, visita www.lre-foundation.org.



**Liberation
Route
Europe**

Cultural route
of the Council of Europe
Itinéraire culturel
du Conseil de l'Europe



Liberation Route Europe

Liberation Route Europe è un itinerario culturale del Consiglio d'Europa che connette persone, luoghi ed eventi che hanno segnato la liberazione d'Europa dall'occupazione durante la Seconda guerra mondiale e che riflette sulle sue conseguenze e sulla sua storia con un approccio plurinazionale e pluriprospettico. Con centinaia di siti e storie in nove Paesi europei, il sentiero unisce le principali regioni lungo l'avanzata delle forze alleate tra il 1943 e il 1945.



**EUROPE
REMEMBERS**

Europe Remembers

Europe Remembers è un'iniziativa dedicata al turismo della memoria che riunisce luoghi, musei ed eventi in un portale di viaggio collaborativo e che intende ispirare una riflessione profonda sulle molteplici prospettive della Seconda guerra mondiale e sul suo complesso patrimonio. Unisciti a noi in questo viaggio per scoprire storie, personali e non, eventi e siti in tutta Europa visitando www.europe remembers.com.

Programma per i giovani di LRE

Coinvolgere le giovani generazioni è un obiettivo chiave per la Fondazione LRE. 'LRE Youth Programme' (Programma per i Giovani) promuove forme innovative di memoria attiva. In questo modo, nonostante la memoria vivente della Seconda guerra mondiale diventi storia, le storie e i sacrifici degli individui non saranno dimenticati.

Il piano per i Sentieri della Liberazione

Per creare un'eredità duratura in seguito al 75esimo anniversario della fine della Seconda guerra mondiale, la Fondazione LRE sta sviluppando una rete di sentieri della memoria. Questi percorsi formeranno un memoriale transnazionale unico che segue l'avanzata degli Alleati per liberare l'Europa durante la Seconda guerra mondiale.

UN MEMORIALE TRANSNAZIONALE DI 10.000 KM

Il progetto ha i seguenti scopi:

Preservare il patrimonio culturale europeo legato alla Seconda guerra mondiale, aumentando la visibilità di musei, luoghi storici ecc.

Collegare regioni e paesi in tutta Europa, sia fisicamente che in maniera simbolica, con sentieri tematici sulla Liberazione.

Creare uno storytelling creativo di storie regionali meno conosciute e storie di testimoni oculari.

Promuovere lo sviluppo sostenibile e lo 'slow tourism' come un'esperienza unica che sostiene l'economia locale.

PRINCIPALI GRUPPI DI RIFERIMENTO

Con i suoi sentieri, Liberation Route Europe vuole coinvolgere i seguenti gruppi:

- **Escursionisti sulle lunghe distanze** che desiderano scoprire varie regioni in più paesi in un lungo periodo di tempo.
- **Pubblico attivo** che desidera scoprire una regione e i luoghi storici in vacanze di 7-14 giorni.
- **'Short Breakers'** che desiderano fare un'escursione breve, di un solo giorno, nel contesto di una vacanza più corta.
- **Studenti** e giovani che costruiranno attivamente il sentiero attraverso il Programma per i Giovani di Liberation Route Europe.
- **Persone del luogo**, poiché i sentieri sono un invito a riscoprire la storia locale e le storie personali..
- **Veterani della Seconda guerra mondiale e le loro famiglie** che desiderano ripercorrere i loro passi tramite i sentieri.



I Sentieri della Liberazione in Europa

UN PERCORSO DELLA MEMORIA TRANSNAZIONALE

Fin dalla sua costituzione, uno degli obiettivi di Liberation Route Europe è stato quello di trasformare gli itinerari in un percorso simile al Cammino di Santiago. Cogliendo l'occasione del 75° anniversario della fine della Seconda guerra mondiale, nel 2019-2020, la Fondazione LRE ha avviato il progetto i “Sentieri della Liberazione in Europa” (Liberation Route trails). Questi sentieri rappresenteranno un percorso della memoria unico che ripercorrerà l'avanzata fatta dagli alleati per liberare l'Europa durante la Seconda guerra mondiale. Per questo progetto, il prestigioso architetto Daniel Libeskind ha disegnato una segnaletica evocativa denominata i ‘Vectors of Memory’. In sintesi, i sentieri della Liberazione in Europa e la segnaletica scelta per identificarli rappresentano un nuovo prodotto turistico unico e sostenibile che offrirà la possibilità ai visitatori di vivere in maniera diversa i luoghi della memoria in Europa. L'associazione LRE Italia di concerto e con il supporto della Fondazione LRE lavorerà per sviluppare un nuovo prodotto turistico e culturale: “I sentieri della Liberazione in Italia”, che andranno a confluire nella rete europea.

LA STRATEGIA PER LO SVILUPPO DEI SENTIERI ITALIANI

Il progetto “I sentieri della Liberazione in Italia”, che verrà sviluppato nell'arco temporale 2020 – 2025, è un progetto ambizioso che ha l'obiettivo di creare un percorso di quasi 1500 km attraverso tutta l'Italia – da Nord a Sud. È necessario, pertanto, adottare un approccio graduale e diluito nel tempo nonché suddividere le attività nelle seguenti quattro componenti principali, seguendo l'esempio di quanto già sviluppato a livello europeo.



QUATTRO COMPONENTI

1

Viaggiare per ricordare

- creazione dei percorsi e sviluppo dei contenuti

Sviluppo dei percorsi fisici in Italia (utilizzando per quanto possibile percorsi pre-esistenti) e sviluppo di contenuti storici al fine di creare un prodotto turistico e culturale sostenibile.

2

Installazione dei 'Vectors of Memory'

- segnaletica dei percorsi della memoria

Produzione ed installazione della segnaletica ideata da Daniel Libeskind. L'installazione della segnaletica avverrà per fasi e in base alle caratteristiche delle tratte e dei luoghi lungo i sentieri.

3

Commemorazione partecipata

- programma per i giovani di LRE

Coinvolgere i giovani di tutta Europa, degli Stati Uniti e del Canada per la creazione di parte dei percorsi, far conoscere loro la storia legata alla liberazione e farli partecipare alle attività che verranno organizzate lungo i sentieri.

4

Conoscere la storia

- un nuovo portale

Inserire l'itinerario italiano all'interno di una nuova esperienza digitale coinvolgente che promuova la rete di sentieri escursionistici, siti storici, musei, regioni e storie di tutta Europa.

L'obiettivo dell'associazione è lavorare per lo sviluppo del progetto italiano in maniera graduale. La promozione delle singole tratte, le infrastrutture online e l'installazione della segnaletica avverranno in maniera progressiva man mano che si avrà a disposizione il materiale e il sentiero fisico. Il percorso complessivo verrà inaugurato nel 2025, in occasione dell'80° anniversario della fine della Seconda guerra mondiale e dalla liberazione dal nazionalsocialismo, avvenuta tra il 1944 e il 1945.

Questo anniversario rappresenta una grande opportunità per continuare a lavorare su questi temi da un punto di vista culturale e turistico. I sentieri della liberazione, in cui andranno a confluire i sentieri italiani, formeranno un collegamento tracciabile tra le principali regioni europee seguendo l'avanzata delle forze armate degli Alleati occidentali dal sud dell'Inghilterra, alle spiagge della Normandia, le Ardenne in Belgio, le province sud-orientali dei Paesi Bassi, la foresta di Hürtgen fino a Berlino.

L'IMPORTANZA DELLA COOPERAZIONE

La cooperazione a livello nazionale, regionale e locale è fondamentale per lo sviluppo del percorso escursionistico “I sentieri della Liberazione in Italia”. Lo sviluppo dei sentieri sarà possibile solo se condiviso con tutti gli attori che a vario titolo operano nella promozione del turismo, lo sviluppo dei territori e la diffusione della cultura.

Per lo sviluppo dei sentieri LRE Italia opererà in stretto raccordo con il Ministero della Cultura, le Regioni italiane interessate e ANCI Italia (Associazione Nazionale Comuni Italiani).

Saranno, inoltre, sviluppati partenariati a livello locale e regionale con organizzazioni escursionistiche, enti turistici, imprese, comuni e altri attori pubblici e privati che possono essere interessati. Grazie a questo coinvolgimento attivo si garantirà una maggiore qualità nella progettazione e un presidio capillare sul territorio.



COORDINAMENTO E SVILUPPO DA PARTE DI LRE ITALIA

Il progetto verrà coordinato dall'ufficio di LRE Italia. L'associazione sarà il referente unico con l'invio di rapporti periodici sulla realizzazione delle attività e sulla rendicontazione dei costi sostenuti per lo sviluppo del progetto. Il team italiano e il team europeo lavoreranno a stretto contatto per lo sviluppo del progetto. Di seguito, a titolo esemplificativo e non esaustivo, si dettaglia la divisione delle macro attività.

LRE Italia si occuperà di sviluppare il network a livello nazionale, regionale e locale e di creare i contenuti storici (grazie all'attività del Comitato Scientifico dell'Associazione), di individuare il percorso da Sud a Nord e di instaurare rapporti sulla base della metodologia precedentemente dettagliata ai fini di individuare le tratte da inserire lungo il sentiero.

LRE Italia si occuperà, inoltre, di tenere i rapporti con l'associazione europea, di produrre i contenuti necessari per il sito web e la APP, di coordinare il lavoro dei vari consulenti esterni che si dovessero rendere necessari ai fini dello sviluppo del progetto (traduzioni contenuti nelle varie lingue; grafica per la realizzazione del materiale di comunicazione ecc), di organizzare gli eventi previsti e di partecipare alle fiere di settore, ecc. La Fondazione LRE metterà a disposizione il suo know-how e le sue risorse umane per l'inserimento degli itinerari italiani sul portale, la APP dedicata, nonché per produrre materiale di comunicazione necessario. La Fondazione LRE fungerà, inoltre, da coordinatore per la produzione della segnaletica necessaria da installare lungo il percorso italiano.



Commemorazione partecipata

Programma per i giovani di LRE

Uno degli obiettivi della Fondazione LRE è il coinvolgimento delle nuove generazioni nella scoperta della storia della liberazione dell'Europa durante la Seconda Guerra Mondiale. La partecipazione dei giovani al progetto dei sentieri della liberazione è una straordinaria opportunità per promuovere una conoscenza comune sulle diverse storie nazionali così come l'importanza della riconciliazione tra i popoli e del valore della libertà per un futuro di pace.

LRE promuove già scambi internazionali di giovani provenienti da tutta Europa, dagli Stati Uniti e dal Canada affinché possano visitare i luoghi della liberazione e “costruire” i percorsi anche attraverso l'apposizione della segnaletica (“Vectors”).

LRE Italia, sulla traccia dell'esempio europeo, intende lavorare per il coinvolgimento dei giovani (non solo italiani) in un'ottica di lungo periodo. Questa attività verrà sviluppata in maniera armonica a partire dal 2022.



Viaggiare per ricordare

Creazione dei percorsi

Per un adeguato sviluppo dei sentieri è necessario avviare collaborazioni su più livelli con i vari attori coinvolti:

- **Nazionale** - identificazione del percorso storico compiuto dagli alleati nella Liberazione dell'Italia.
- **Regionale** - individuazione dei principali luoghi di interesse da inserire nei percorsi.
- **Locale** - identificazione puntuale delle tratte e dei luoghi di interesse da includere nel percorso.

Al fine di sviluppare l'itinerario complessivo, come già detto in precedenza, si elaboreranno i sentieri in maniera graduale. Di seguito si riportano i principali step che verranno seguiti:

Definizione del percorso compiuto dagli alleati per la liberazione dell'Italia

e identificazione delle singole tratte, con il supporto del Comitato Scientifico di LRE Italia formato da storici di preminente importanza

Identificazione di sentieri escursionistici preesistenti

individuazione di percorsi che possono essere utilizzati e sviluppo di nuove tratte, in stretta collaborazione con le associazioni escursionistiche (a livello locale, regionale e nazionale), con gli enti locali e tutti gli altri soggetti che a vario titolo sono coinvolti

Creazione di un database GIS dei sentieri italiani

o utilizzo di database pre-esistenti se possibile

Sviluppo dei contenuti storici

Il percorso sarà fruibile sia a piedi, che in bici ed in auto (verranno sviluppati prima i percorsi a piedi, poi quelli in bici e successivamente quelli in auto).

Questo percorso principale avrà al suo interno una serie di diramazioni e sentieri subordinati, sviluppati a livello locale. Saranno inoltre previste delle tappe/uscite affinché gli escursionisti siano informati sulla possibilità di visitare i luoghi significativi che si trovano lungo il percorso stesso: musei, siti commemorativi, cimiteri ecc.



SVILUPPO CONTENUTI STORICI

Per permettere ai turisti/visitatori di approfondire la storia lungo i sentieri, si presenta la necessità di creare contenuti storici di alta qualità affinché i luoghi visitati prendano vita sia on che off-line. Utilizzando l'approccio multiprospettico, LRE Italia, in collaborazione con il Comitato Scientifico, elaborerà i racconti e gli approfondimenti di contesto storico generale utile agli escursionisti per conoscere i luoghi che stanno visitando, individuerà i siti e i luoghi di interesse da inserire lungo il percorso, elaborerà le biografie e le storie personali relativi ad un determinato luogo o vicenda storica. Oltre al supporto del Comitato Scientifico, LRE Italia si avvarrà del supporto anche di altri attori che già lavorano su questi temi come ad esempio Regioni, Comuni, gestori dei siti di interesse storico, organizzazioni escursionistiche, enti turistici, ecc.

Al fine di raggiungere questi risultati, verranno sviluppati le tre seguenti macro azioni:

Definire una strategia di sviluppo dell'itinerario
in collaborazione con il Comitato Scientifico.

Sviluppare i contenuti
storylines, biografie, storie con immagini e video

Produrre materiale in italiano
tradotto in cinque lingue: EN, DE, FR, NL, PL



Storylines: Le Tappe dell'itinerario Italiano

Il percorso italiano partirà dalla Sicilia ed arriverà fino a Milano. Sarà strutturato in tappe e sarà suddiviso nelle seguenti macro-aree, di preminente rilevanza storica:



Sud Italia

Operazione Baytown, Slapstick, lo sbarco di Salerno

Il 3 settembre 1943 l'8ª Armata incominciò l'invasione dell'Italia continentale con i primi sbarchi in Calabria (Operazione Baytown), dalla quale i reparti tedeschi si erano ritirati concentrando loro forze nella zona di Salerno. Contemporaneamente l'8 settembre altre due operazioni militari puntarono a prendere possesso di alcuni porti strategici e liberare il Sud della penisola italiana. L'Operazione Slapstick verso i porti di Taranto e Brindisi in Puglia, e l'operazione Avalanche per quello di Salerno, che avrebbe aperto una testa di ponte alle truppe alleate, per potersi dirigere verso la città di Napoli.





Sicilia

Lo Sbarco in Sicilia - Operazione Husky

La notte tra il 9 e il 10 luglio 1943 si attuava lo Sbarco in Sicilia, prima grande tappa della campagna d'Italia. Grandi nomi vi presero parte: la settima Armata Statunitense e la ottava Britannica, sotto i rispettivi comandi di Patton e Montgomery, contro un agguerrito Albert Kesselring coadiuvato dal Generale Guzzoni. Per lo sbarco furono mobilitati quasi mezzo milione di uomini e ventimila tra veicoli, carri, cannoni e mezzi navali, il doppio numericamente rispetto alle forze dell'Asse. Dopo Pantelleria e Lampedusa, già riprese nel mese di giugno, il vero grande sbarco andò in scena sulle spiagge di Mollarella e Poliscia a Licata, poi in progressione fu il turno di Agrigento, Palermo, Trapani, Catania, fino a Messina.



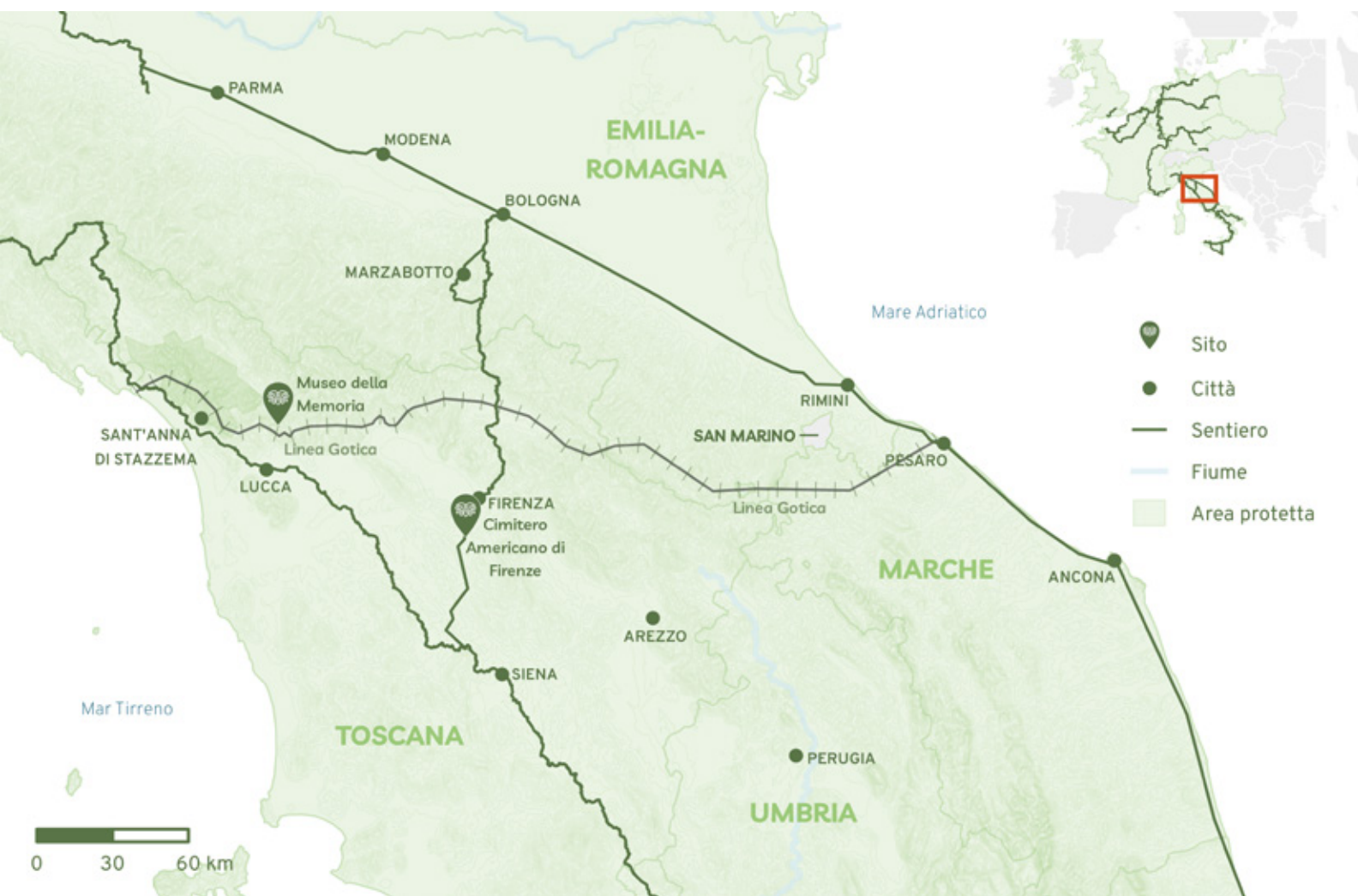


Lazio

La Linea Gustav, lo sbarco di Anzio e Roma

Nota per essere la principale linea difensiva tedesca sul fronte dell'Italia meridionale, la linea Gustav aveva il suo fulcro strategico a Cassino e nella sua abbazia. La linea venne fortificata dai tedeschi con bunker, campi minati e ostacoli di varia natura. Il versante adriatico presentava caratteristiche naturali diverse ma ugualmente favorevoli ai tedeschi. La Gustav cadde solo nel maggio 1944. In quello stesso periodo i reparti alleati, sbarcati ad Anzio nel gennaio precedente, riuscirono a passare all'offensiva. Tra lo sfondamento della Linea Gustav e la liberazione di Roma (4 giugno 1944) passarono meno di venti giorni.





Toscana e Emilia Romagna

La Linea Gotica

Dopo l'occupazione alleata di Roma e il ritiro verso Nord, il comando supremo tedesco decise di rinforzare quella che, già dall'autunno 1943, era ritenuta l'estrema linea di difesa sul fronte europeo meridionale: la linea di 300 km che va dalle Alpi Apuane all'Appennino tosko-emiliano e a quello emiliano-romagnolo. La presenza della Linea Gotica e di truppe naziste e fasciste imbarbarite dal conflitto, dalla resistenza dei partigiani e dalla prospettiva di una sconfitta sempre più certa, provocò una feroce guerra ai civili: i principali eccidi dei quali sono vittime gli abitanti del territorio, a Marzabotto, Sant'Anna di Stazzema e in tantissimi altri luoghi, avvennero proprio a ridosso della linea di fortificazione.





Milano e il Nord Italia

La fine del conflitto

Nei primi giorni di aprile le forze alleate diedero vita all'offensiva finale per sfondare la Linea Gotica e dilagare successivamente dalla Pianura Padana verso tutta l'Italia del Nord. Per tutta la durata del conflitto, le grandi città industriali settentrionali come Torino, Milano, Genova, Bologna, avevano rappresentato un polo strategico per l'industria delle forze dell'Asse. Alcune città furono liberate grazie allo sforzo delle brigate partigiane e al grande contributo della cittadinanza, altre capitolarono con l'arrivo delle forze alleate. Il 25 aprile 1945 è il giorno della Liberazione di Milano e oggi rappresenta simbolicamente il giorno delle celebrazioni della fine della guerra in Italia.





Vectors

OF MEMORY

ideati dallo

STUDIO LIBESKIND

Per la segnaletica dei sentieri LRE Italia utilizzerà quanto sviluppato a livello europeo dall'architetto Daniel Libeskind che ha ideato i 'Vectors of Memory'. Questi rappresentano, infatti, un monumento transfrontaliero di libertà, armonia e pace.

Questa segnaletica rispecchia in pieno la cultura architettonica di Libeskind e come lui stesso ha dichiarato: "Quando se ne incontra uno deve essere immediatamente chiara la vastità della catastrofe e il trionfo finale della liberazione". Per quanto riguarda il percorso italiano, il numero e la tipologia di "Vectors" che saranno installati dipenderanno dalle caratteristiche dei siti e saranno decisi di concerto con le organizzazioni coinvolte ai vari livelli. Presumibilmente due vettori della memoria verranno installati nei luoghi di inizio e fine del percorso (Sicilia e Milano) e in alcuni punti commemorativi importanti (musei, cimiteri ecc).

*"I **Vectors** sono una topografia della memoria. Funzionano come un punto nello spazio e nel tempo e collegano la storia della liberazione. È importante che la segnaletica comunichi un messaggio chiaro e coraggioso."*

- DANIEL LIBESKIND





VECTOR SITO COMMEMORATIVO

Questa tipologia di segnaletica “vector” è stata pensata per essere utilizzata per indicare un punto fondamentale lungo il percorso.



VECTOR PER GLI INCROCI

Questa tipologia di segnaletica “vector” è stata pensata per essere installata lungo gli incroci o i bivi per indicare se nei pressi ci sono punti di informazione o luoghi di interesse.



VECTOR A PARETE

Questa tipologia di segnaletica “vector” è stata pensata per indicare un luogo di interesse storico lungo il percorso (come ad esempio un museo, un cimitero, ecc).



VECTOR DA TERRA

Questa tipologia di segnaletica “vector” è stata pensata per indicare la direzione del sentiero.

Comunicazione e promozione

Il portale di Liberation Route Europe


Per poter ospitare i nuovi sentieri della liberazione, la Fondazione LRE ha ridisegnato le sue infrastrutture digitali per creare un nuovo portale che sia più facile da utilizzare e che si possa facilmente adattare ai cambiamenti tecnologici che si possono presentare in futuro. I sentieri italiani confluiranno in questa nuova infrastruttura digitale e negli altri strumenti previsti (come APP e audioguide).

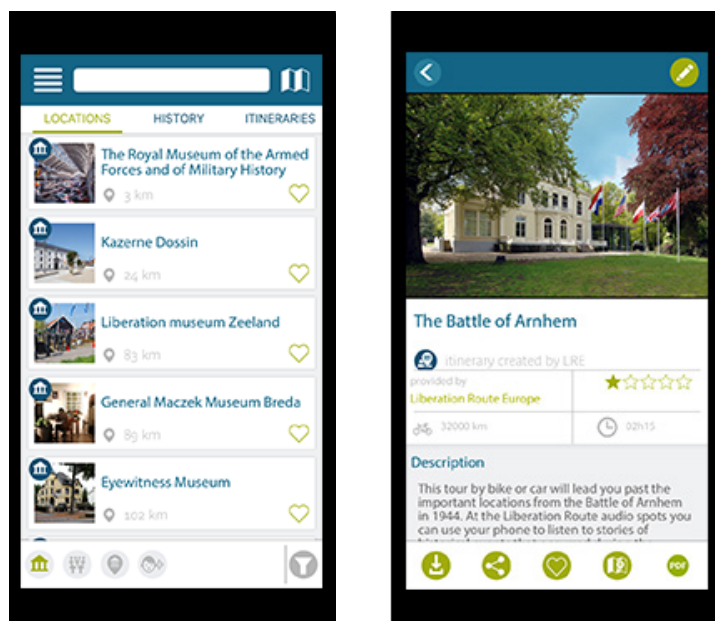
Al centro di questo nuovo portale vi è una mappa dinamica e un route-planner che evidenzia la rete dei sentieri. I visitatori e gli escursionisti possono scoprire i luoghi storici, i musei e le storie personali lungo il percorso a livello europeo.



Le caratteristiche

- Sistema di navigazione basato sulle mappe
- Itinerari suggeriti
- Route-planner
- POI (punti di interesse) & relative vicende storiche
- Itinerari scaricabili
- Feedback da parte degli utenti
- Localizzatori GPS lungo il sentiero
- Contenuti audio e video
- Eventi





Esempio della APP di Liberation Route Europe

Un compagno virtuale per l'escursione

A complemento del nuovo portale di Liberation Route Europe, è in fase di sviluppo anche una APP mobile che fungerà da compagno virtuale per l'escursione. L'APP consentirà il download e la visualizzazione offline di alcuni contenuti in aree del percorso dove la connessione potrebbe scarsa o assente.

C'è l'intenzione di sviluppare applicazioni mobili su piattaforme iOS e Android in 2021 al fine di aumentarne le caratteristiche e le funzionalità per migliorare l'esperienza dell'escursionista.




Esempio di un audio guida nei Paesi Bassi

Ascoltare la storia le audio guide

Allo scopo di offrire un'esperienza coinvolgente lungo il percorso, sono in via di sviluppo le audioguide che possono accompagnare l'escursionista lungo il percorso.

Le audioguide forniranno importanti informazioni storiche sulle località e sui siti che si trovano lungo il percorso; così come approfondimenti su alcune storie personali e interviste a testimoni oculari.

I podcast e le interviste saranno disponibili direttamente tramite il portale, la APP e tramite altre piattaforme di podcast.



Altre attività di promozione

La promozione congiunta e concordata, Fondazione LRE e LRE Italia, dei sentieri della liberazione è fondamentale. Pertanto, i sentieri italiani beneficeranno - in maniera indiretta - di tutte le attività realizzate a livello europeo. A livello italiano, per la promo-commercializzazione turistica LRE Italia opererà in stretto contatto con ENIT.

Eventi e seminari

Per la promozione dei “Sentieri della Liberazione in Italia” si prevede l’organizzazione di alcuni eventi a livello locale nelle principali regioni interessate e di due eventi a livello nazionale in occasione del lancio e della conclusione del progetto. Gli eventi saranno organizzati di concerto ed in collaborazione con il Ministero della Cultura, le regioni, ENIT e altri soggetti interessati.

Contatti con tour operator

Si prevede l’organizzazione di incoming, educational, press trip e fam trip con tour operator attivi nel turismo outdoor e quelli più classici ma interessati ad ampliare la propria proposta turistica e a sviluppare itinerari e tour relativi alla Seconda guerra mondiale.

La Fondazione LRE e LRE Italia hanno già avviato contatti e i rapporti di collaborazione con alcuni tra i principali Tour Operator internazionali quali: la sezione Travel and Trade del Museo di New Orleans, i tour operator Collette Vacation, Rick Steves, EF Go Ahead Tours e i canadesi Ghardy Tours, Red Label Vacations, Student Travel Soc. e Elison Travel. Inoltre, la Fondazione LRE è membro di ETOA (European Tourism Association) e questo garantisce l’accesso ad un ampio database di tour operator interessati a questa tipologia di turismo.

Partecipazione a fiere di settore

Si prevede, inoltre, la partecipazione ad alcune importanti fiere di settore (come WTM Londra, BIT Milano e ITB Berlino).

LRE Italia

è riconoscente ai suoi

Sponsor & Sostenitori



Ministero della Cultura (ITALIA)



Ministero degli Affari Esteri della Repubblica Federale di Germania – Ambasciata tedesca nei Paesi Bassi (GERMANIA)

STUDIO LIBESKIND

Daniel & Nina Libeskind (STATI UNITI)

Liberation Route Italia



ITALIA

Mura Urbane
Castello di Porta San Donato Nuova
55100 Lucca (LU)

+39 0583 442087
liberationroute.com
lre-foundation.org

CARLO PUDDU

Direttore
c.puddu@liberationroute.com

KATIA GERUNDA

Executive Marketing Manager
k.gerunda@liberationroute.com



**Liberation
Route
Europe**

Cultural route
of the Council of Europe
Itinéraire culturel
du Conseil de l'Europe



SPONSOR & SOSTENITORI

MIBACT



Ministero
per i beni e le
attività culturali
e per il turismo



Embassy
of the Federal Republic of Germany
The Hague

LRE
Italia